

Утверждена

(наименование документа об утверждении, включая

наименования органов государственной власти или

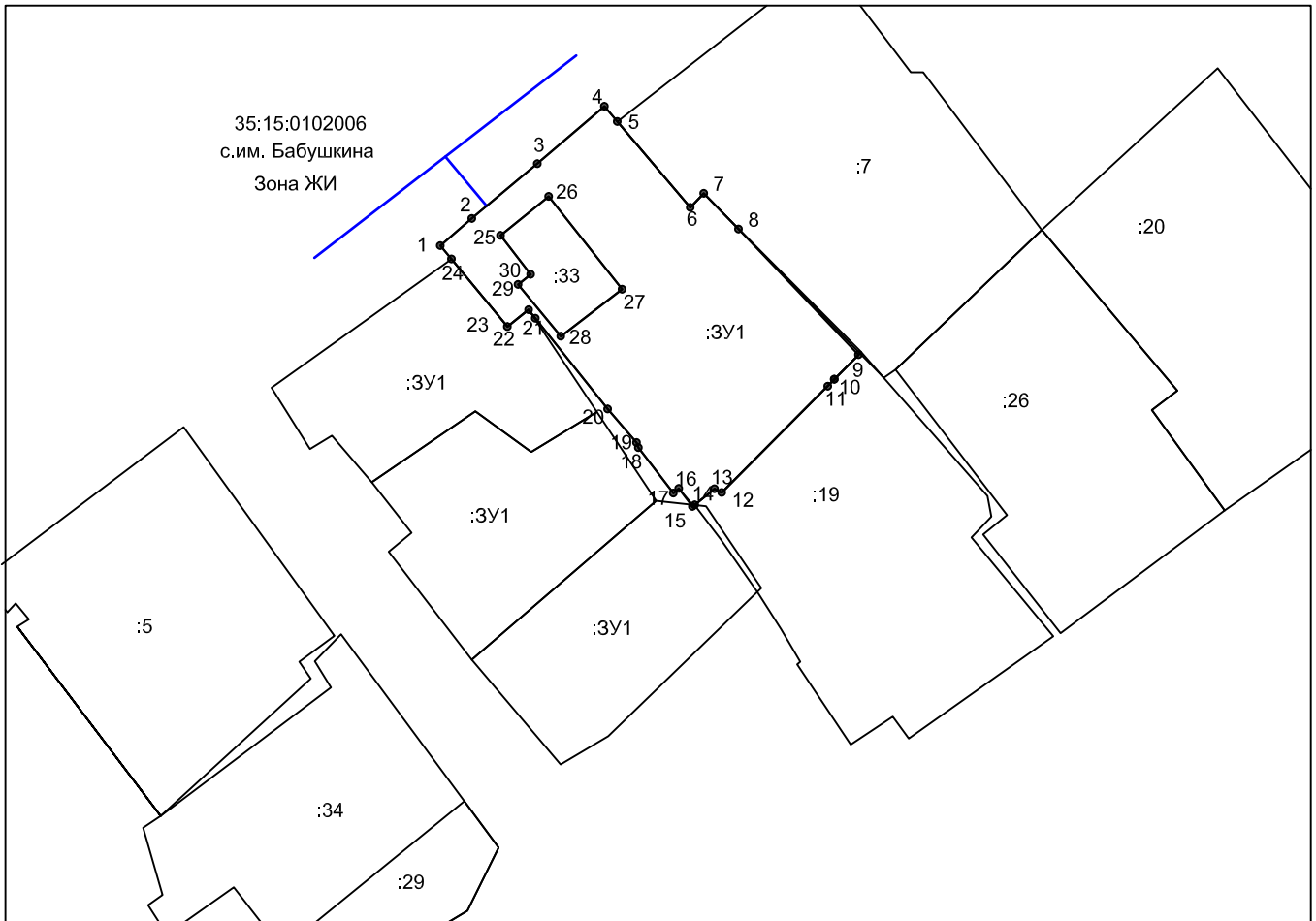
органов местного самоуправления, принявших

решение об утверждении схемы

от "___" _____ г. № _____

СХЕМА РАСПОЛОЖЕНИЯ ЗЕМЕЛЬНОГО УЧАСТКА НА КАДАСТРОВОМ ПЛАНЕ ТЕРРИТОРИИ

Условный номер земельного участка - :3У1			Условный номер земельного участка - :3У1		
Площадь земельного участка - 1395 кв.м.			Площадь земельного участка - 1395 кв.м.		
Обозначение характерных точек границ	Координаты, м, система координат МСК-35		Обозначение характерных точек границ	Координаты, м, система координат МСК-35	
	X	Y		X	Y
1	412670.37	4170409.78	16	412636.17	4170443.34
2	412674.21	4170414.20	17	412635.53	4170442.58
3	412681.93	4170423.40	18	412641.93	4170437.66
4	412690.00	4170432.87	19	412642.64	4170437.40
5	412687.83	4170434.71	20	412647.40	4170433.31
6	412675.75	4170444.95	21	412660.12	4170423.17
7	412677.74	4170446.86	22	412661.37	4170422.18
8	412672.73	4170451.74	23	412658.98	4170419.23
9	412655.38	4170469.02	24	412668.54	4170411.30
10	412652.12	4170465.78	25	412671.82	4170418.25
11	412651.56	4170465.23	26	412677.30	4170425.03
12	412635.58	4170449.37	27	412664.24	4170435.36
13	412636.14	4170448.35	28	412657.60	4170426.74
14	412633.86	4170445.58	29	412664.90	4170420.72
15	412633.90	4170445.25	30	412666.32	4170422.50



Масштаб 1:2000

Условные обозначения:

- граница образуемого участка
- 35:15:0102006 - кадастровый квартал
- граница существующих участков
- доступ (проходы, проезды)
- граница территориальной зоны
- граница кадастрового квартала

Утверждена

(наименование документа об утверждении, включая

наименования органов государственной власти или

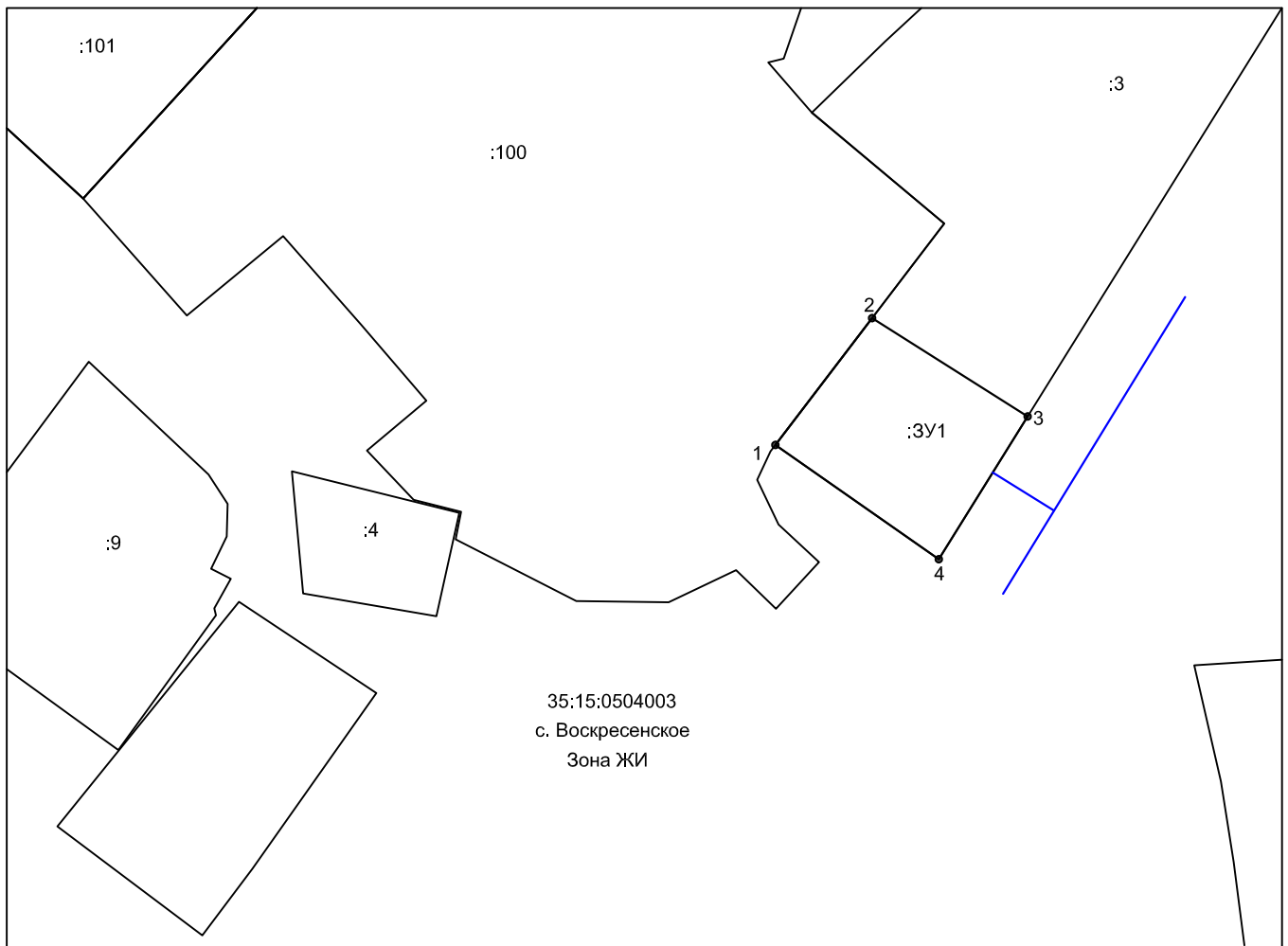
органов местного самоуправления, принявших

решение об утверждении схемы

от " ____ " _____ г. № _____

СХЕМА РАСПОЛОЖЕНИЯ ЗЕМЕЛЬНОГО УЧАСТКА НА КАДАСТРОВОМ ПЛАНЕ ТЕРРИТОРИИ

Условный номер земельного участка - :ЗУ1		
Площадь земельного участка - 651 кв.м.		
Обозначение характерных точек границ	Координаты, м, система координат МСК-35	
	X	Y
1	380703.66	4217708.34
2	380721.94	4217722.28
3	380707.76	4217744.69
4	380687.20	4217731.90



Масштаб 1:2000

Условные обозначения:

— граница образуемого участка

35:15:0504003 - кадастровый квартал

— граница существующих участков

— доступ (проходы, проезды)

— граница территориальной зоны

— охранные зоны искусственных объектов

Утверждена

(наименование документа об утверждении, включая

наименования органов государственной власти или

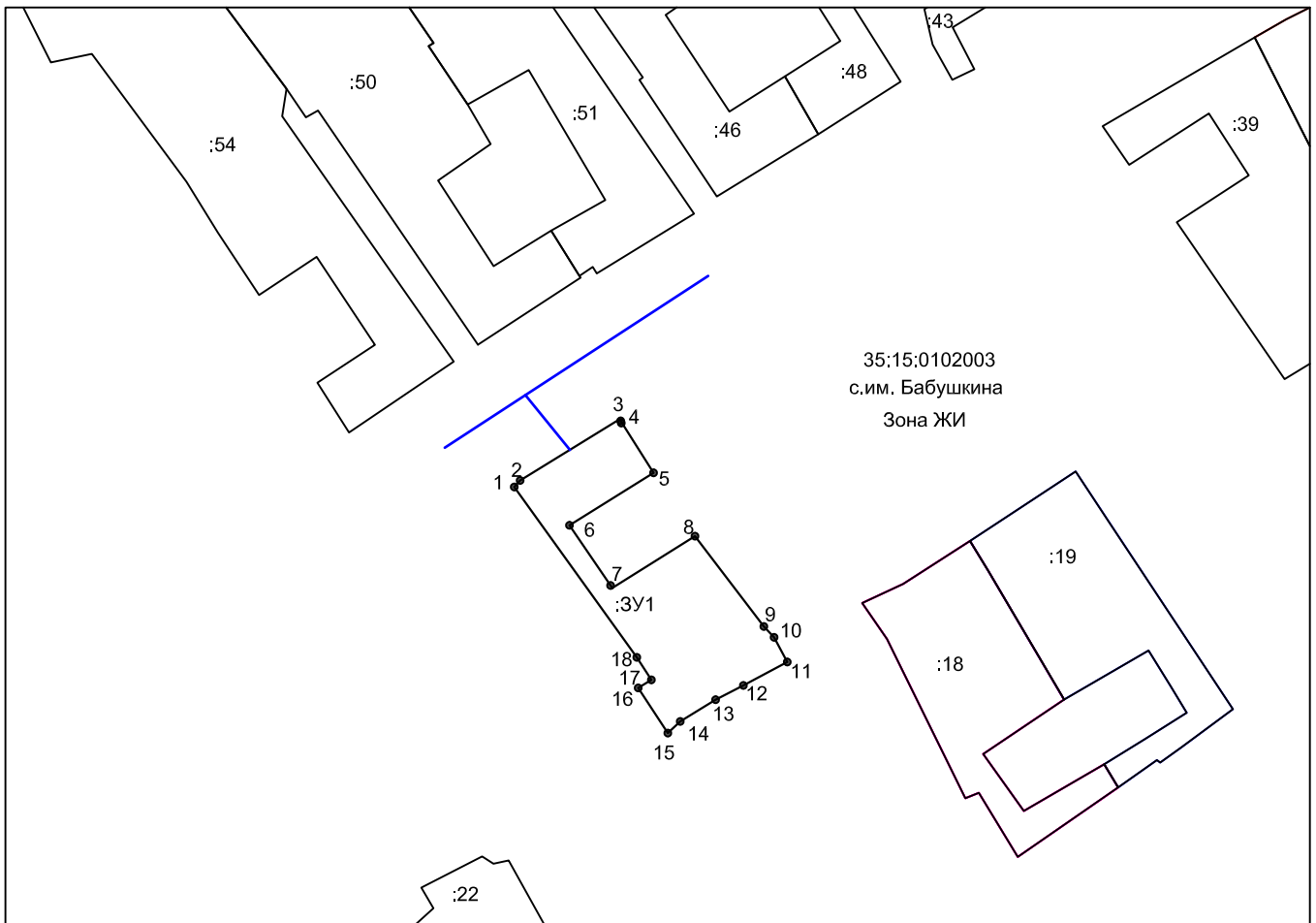
органов местного самоуправления, принявших

решение об утверждении схемы

от " " г. №

СХЕМА РАСПОЛОЖЕНИЯ ЗЕМЕЛЬНОГО УЧАСТКА НА КАДАСТРОВОМ ПЛАНЕ ТЕРРИТОРИИ

Условный номер земельного участка - :3У1			Условный номер земельного участка - :3У1		
Площадь земельного участка - 569 кв.м.			Площадь земельного участка - 569 кв.м.		
Обозначение характерных точек границ	Координаты, м, система координат МСК-35		Обозначение характерных точек границ	Координаты, м, система координат МСК-35	
	X	Y		X	Y
1	414276.46	4170196.29	16	414248.17	4170213.75
2	414277.36	4170197.11	17	414249.31	4170215.61
3	414286.00	4170211.15	18	414252.47	4170213.55
4	414285.76	4170211.26			
5	414278.45	4170215.91			
6	414271.06	4170204.06			
7	414262.24	4170210.09			
8	414269.53	4170221.74			
9	414256.82	4170231.44			
10	414255.27	4170232.89			
11	414251.81	4170234.74			
12	414248.51	4170228.56			
13	414246.50	4170224.64			
14	414243.45	4170219.66			
15	414241.81	4170217.92			



Масштаб 1:2000
Условные обозначения:
— граница образуемого участка
35:15:0102003 - кадастровый квартал
— граница существующих участков
— доступ (проходы, проезды)
— граница территориальной зоны
— граница кадастрового квартала