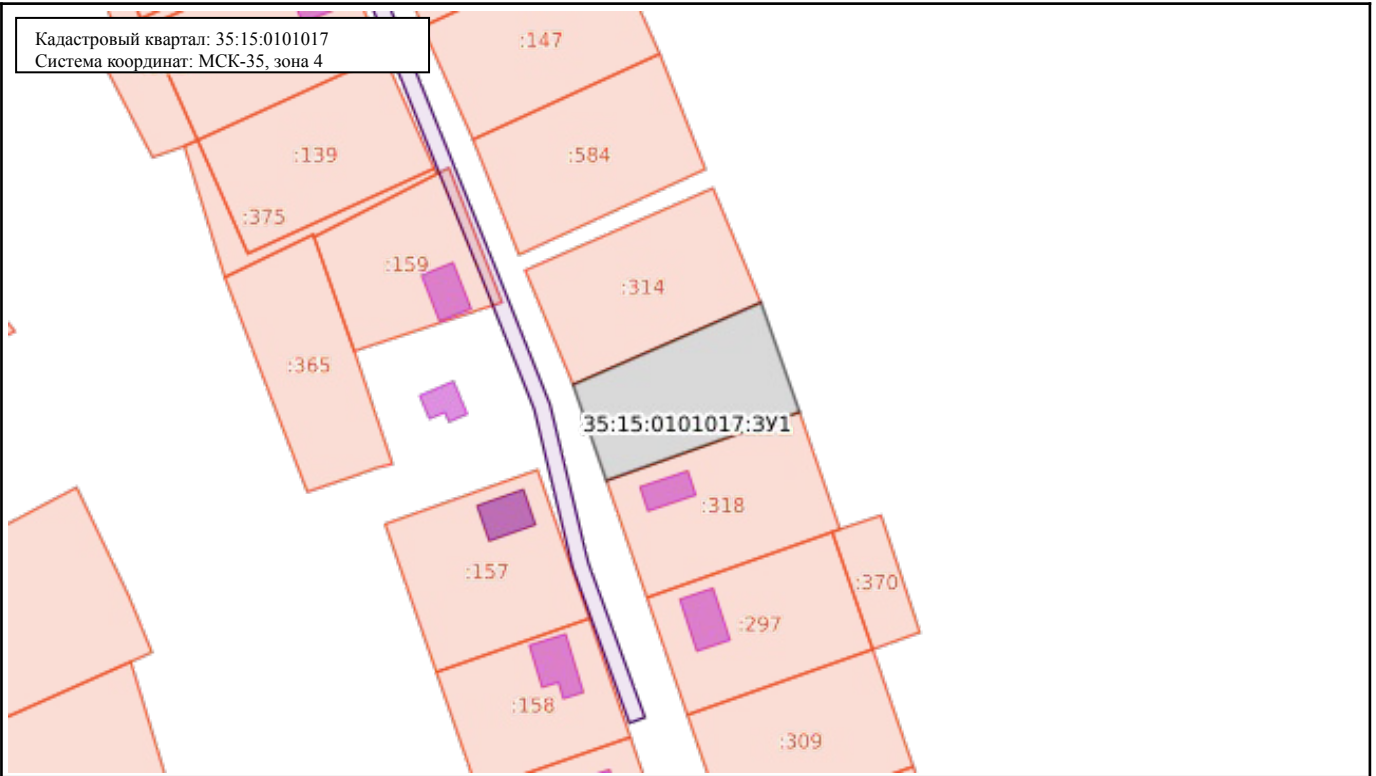


Кадастровый квартал: 35:15:0101017  
 Система координат: МСК-35, зона 4



Масштаб: 1:10888

Условные обозначения:


 0.00	Государственная граница Российской Федерации	 00:00-00.00	Территория опережающего развития
 00:00-00.00	Границы между субъектами Российской Федерации	 00:00-00.00	Зоны территориального развития Российской Федерации
 00:00-00.00	Границы муниципальных образований	 00:00-00.00	Игровая зона
 00:00-00.00	Границы населённых пунктов	 00:00-00.00	Лесничество
 00:00:0000000	Кадастровые кварталы	 00.00.0000000.00	Утвержденный проект межевания территории
 00:00:0000000:00	Сооружения	 00:00-00.00	Границы территории, в отношении которой устанавливается публичный сервитут
 00:00:0000000:00	Объекты незавершенного строительства	 00:00-00.00	Байкальская природная территория и ее экологические зоны
 00:00:0000000:00	Здания	 00:00-00.00	Территория, в отношении которой принято решение о резервировании земель для государственных и муниципальных нужд
 00:00:0000000:00	Земельные участки	 00:00:0000000:3У0	Образуемые ЗУ
 00:00-00.00	Зоны с особыми условиями использования территории		
 00:00-00.00	Территориальная зона		
 00:00-00.00	Территория объекта культурного наследия		
 00:00-00.00	Особо охраняемая природная территория		
 00:00-00.00	Особая экономическая зона		
 00:00-00.00	Охотничьи угодья		

Кадастровый квартал: 35:15:0101003  
Система координат: МСК-35, зона 4



Масштаб: 1:10294

Условные обозначения:

 0.00	Государственная граница Российской Федерации	 00:00-00.00	Территория опережающего развития
 00:00-00.00	Границы между субъектами Российской Федерации	 00:00-00.00	Зоны территориального развития Российской Федерации
 00:00-00.00	Границы муниципальных образований	 00:00-00.00	Игровая зона
 00:00-00.00	Границы населённых пунктов	 00:00-00.00	Лесничество
 00:00:0000000.00	Кадастровые кварталы	 00:00.0000000.00	Утвержденный проект межевания территории
 00:00:0000000.00	Сооружения	 00:00-00.00	Границы территории, в отношении которой устанавливается публичный сервитут
 00:00:0000000.00	Объекты незавершенного строительства	 00:00-00.00	Байкальская природная территория и ее экологические зоны
 00:00:0000000.00	Здания	 00:00-00.00	Территория, в отношении которой принято решение о резервировании земель для государственных и муниципальных нужд
 00:00:0000000.00	Земельные участки	 00:00:0000000.3У0	Образуемые ЗУ
 00:00-00.00	Зоны с особыми условиями использования территории		
 00:00-00.00	Территориальная зона		
 00:00-00.00	Территория объекта культурного наследия		
 00:00-00.00	Особо охраняемая природная территория		
 00:00-00.00	Особая экономическая зона		
 00:00-00.00	Охотничьи угодья		

Утверждена

\_\_\_\_\_

(наименование документа об утверждении, включая

\_\_\_\_\_

наименования органов государственной власти или

\_\_\_\_\_

органов местного самоуправления, принявших

\_\_\_\_\_

решение об утверждении схемы

от " \_\_\_\_ " \_\_\_\_\_ г. № \_\_\_\_\_

## СХЕМА РАСПОЛОЖЕНИЯ ЗЕМЕЛЬНОГО УЧАСТКА НА КАДАСТРОВОМ ПЛАНЕ ТЕРРИТОРИИ

Условный номер земельного участка - :ЗУ1		
Площадь земельного участка - 996 кв.м.		
Обозначение характерных точек границ	Координаты, м, система координат МСК-35	
	X	Y
1	412945.94	4171026.58
2	412947.67	4171028.60
3	412936.96	4171036.71
4	412942.97	4171045.20
5	412953.95	4171037.39
6	412974.07	4171071.56
7	412955.42	4171084.00
8	412954.24	4171082.43
9	412943.39	4171061.29
10	412940.87	4171057.24
11	412929.38	4171038.45



Масштаб 1:2000

Условные обозначения:

— граница образуемого участка

35:15:0102022 - кадастровый квартал

— граница существующих участков

— доступ (проходы, проезды)

— граница территориальной зоны

— граница кадастрового квартала

Утверждена

\_\_\_\_\_

(наименование документа об утверждении, включая

\_\_\_\_\_

наименования органов государственной власти или

\_\_\_\_\_

органов местного самоуправления, принявших

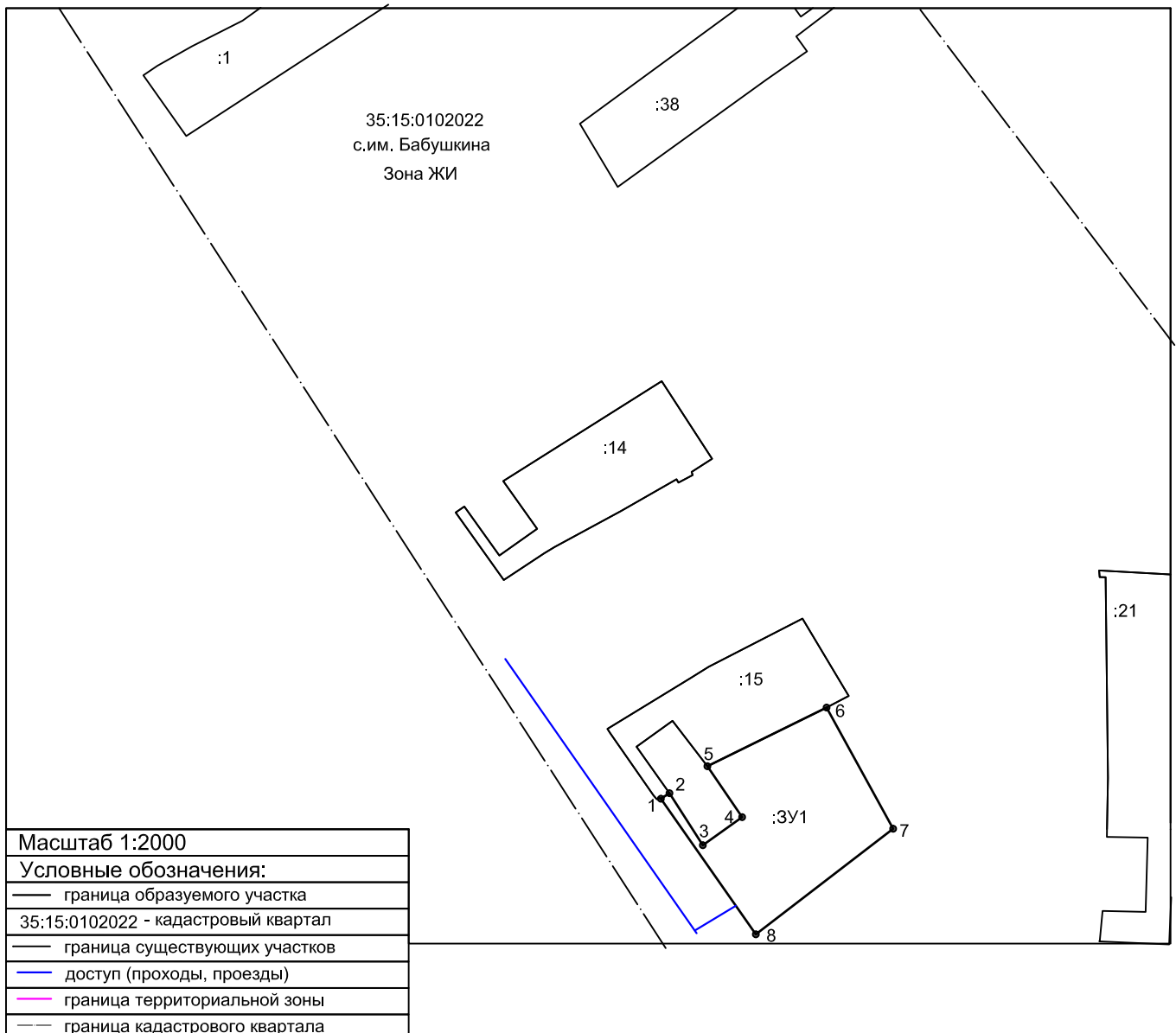
\_\_\_\_\_

решение об утверждении схемы

от " \_\_\_\_ " \_\_\_\_\_ г. № \_\_\_\_\_

## СХЕМА РАСПОЛОЖЕНИЯ ЗЕМЕЛЬНОГО УЧАСТКА НА КАДАСТРОВОМ ПЛАНЕ ТЕРРИТОРИИ

Условный номер земельного участка - :ЗУ1		
Площадь земельного участка - 1274 кв.м.		
Обозначение характерных точек границ	Координаты, м, система координат МСК-35	
	X	Y
1	412913.62	4171050.49
2	412914.85	4171052.44
3	412903.11	4171059.96
4	412909.46	4171068.82
5	412920.96	4171060.98
6	412934.20	4171087.87
7	412906.84	4171102.88
8	412883.02	4171071.90



Утверждена

\_\_\_\_\_

(наименование документа об утверждении, включая

\_\_\_\_\_

наименования органов государственной власти или

\_\_\_\_\_

органов местного самоуправления, принявших

\_\_\_\_\_

решение об утверждении схемы

от " \_\_\_\_ " \_\_\_\_\_ г. № \_\_\_\_\_

### СХЕМА РАСПОЛОЖЕНИЯ ЗЕМЕЛЬНОГО УЧАСТКА НА КАДАСТРОВОМ ПЛАНЕ ТЕРРИТОРИИ

Условный номер земельного участка - :ЗУ1		
Площадь земельного участка - 345 кв.м.		
Обозначение характерных точек границ	Координаты, м, система координат МСК-35	
	X	Y
1	412656.94	4170023.88
2	412661.28	4170030.63
3	412662.66	4170033.01
4	412638.82	4170049.61
5	412634.77	4170047.81
6	412631.10	4170040.97



Масштаб 1:2000
Условные обозначения:
— граница образуемого участка
35:15:0101015 - кадастровый квартал
— граница существующих участков
— доступ (проходы, проезды)
— граница территориальной зоны
— граница кадастрового квартала